

# **PROGRAM ROZVOJE OBCE**

## **KBELNICE**

NA OBDOBÍ LET

2020 - 2025

Program rozvoje obce Kbelnice byl schválen zastupitelstvem obce

Kbelnice usnesením č.270520/04 dne 27.5.2020

## Úvod

Program rozvoje obce Kbelnice je strategickým dokumentem, který stanovuje rozvojové priority obce Kbelnice pro období let 2020 až 2025. Tento dokument je základním plánovacím dokumentem ve smyslu zákona č. 128/2000 Sb., o obcích v platném znění. Na základě tohoto dokumentu bude moci obec efektivně využívat finanční zdroje obce a zároveň prostředky získané z různých dotačních titulů. Program rozvoje obce obsahuje statistická data o obci, definuje silné, slabé stránky, vizi a priority obce v následujících letech. Program rozvoje obce Kbelnice byl zpracován v období březen 2020 až duben 2020 na pětileté plánovací období 2020 – 2025.

Do tvorby dokumentu byli zapojeni nejen představitelé obce, ale důležitým faktorem pro stanovení priorit bylo i zapojení občanů obce. Zapojení občanů probíhalo formou komunitního projednání v rámci pracovních schůzek v období leden až duben 2020. Metodické vedení vzniku dokumentu bylo využito z projektu Elektronická metodická podpora tvorby rozvojových dokumentů obcí z Ministerstva pro místní rozvoj ČR.

Program rozvoje obce se skládá ze dvou částí – analytické, která zachycuje stávající stav a návrhové, shrnující zvolené budoucí cíle a možné cesty k jejich dosažení.

**SCHVALOVACÍ DOLOŽKA**

Program rozvoje obce schválilo Zastupitelstvo obce Kbelnice v souladu s § 84, odst. 2, písm. a), zákona č. 128/2000 Sb., v platném znění

Datum schválení: 27.5.2020

Číslo usnesení: 270520/04

Text usnesení: Zastupitelstvo obce schválilo Program rozvoje obce Kbelnice na roky 2020 až 2025 v předloženém znění.

# A. ANALYTICKÁ ČÁST

## A.1. Charakteristika obce

### 1. Území

#### Poloha

**Obec Kbelnice se stala samostatnou v roce 1990.** Nachází v Královéhradeckém kraji, v okrese Jičín. Leží 2 km severně od Jičína a tvoří ji dvě části. Větší část obce se rozkládá v údolí Kbelnického potoka. Půl kilometru jižněji, částečně při silnici do Jičína, leží novější část obce, zvaná Kometa. Dominantou obce je památník z Prusko-rakouské války z roku 1866 **Ossarium** s ostatky padlých a náhrobky. Dalšími pamětihodnostmi obce jsou **Památník padlým z 1. světové války** a uprostřed obce **pomník Svaté Trojice**.

Vzdálenost obce od okolních měst: Jičín 2 km, Turnov 22 km, Mladá Boleslav 35 km, Liberec 47 km a Hradec Králové 52 km. Obec má dobrou **polohu na hranicích Českého ráje** a zároveň je také v dobré dostupnosti do Krkonoš - cca 50 km. Velikost katastrálního území je 187,43 ha. Nadmořská výška je zde 294 m nad mořem. Je zde zachovalá urbanistická struktura sídla bez výrazných (nevratných) negativních zásahů.

#### **pozemky v k.ú. Kbelnice**

orná půda 121,66 ha

zahrada 5,51 ha

ovocný sad 9,36 ha

trvalý travní porost 34,37 ha

lesní pozemek 170,91 ha

vodní plocha 2,43 ha

ostatní plocha 9,53 ha

zastavěná plocha 4,56 ha

**Obec se skládá z jednoho katastru. Z hlediska geomorfologického členění (Zeměpisný lexikon ČR) je řešené území k.ú.Kbelnice zařazeno následovně:**

provincie Česká vysočina

subprovincie Česká tabule 5

oblast Severočeská tabule

celek Jičínská pahorkatina

podcelek Turnovská pahorkatina

okrsek Jičínská kotlina

Jedná se o strukturně denudační sníženinu v povodí středního toku Cidliny, vytvořenou na turonských písčítých slínovcích, slínovcích a vápnitých jílovcích s ojedinělými proniky třetihorních vulkanitů. Ploše pahorkatinný reliéf dna se vyznačuje rozsáhlými plošinami (většinou krytých spraší), ukloněnými k jihu, kryopedimenty, mělkými, místy nesouměrnými údolími stromovité vodní sítě.

*zdroj: územní plán obce Kbelnice*

### Historické události v obci

Území, na němž leží naše obec, bylo osídlováno od pradávna - v okolí obce se našly archeologické nálezy již z období neolitu. **V písemných pramenech je obec zmiňována již od roku 1322.** Historicky spadala pod nejrůznější panství – patřila i pod vrchnost Hruboskalskou, pod hrad Brada, kolem roku 1500 pod panství Veliš. Od roku 1606 byla spolu s Jičínem připojena k panství Kumburk. Roku 1713 byla ustavena samostatná kbelnická rychta.

V letech 1832 až 1838 probíhala územím obce výstavba nově vytyčené silnice, vedoucí z Jičína do Turnova. Při ní, nedaleko od hráze rybníka, přes kterou vedla nová silnice, byl v roce 1835 vystavěn zájezdni hostinec, pojmenovaný podle majitele Řezníčkův hostinec. Po zásadnější rekonstrukci v sedmdesátých letech minulého století dostal nové jméno Hospoda u Rumcajse a slouží návštěvníkům Českého ráje a „Rumcajsova kraje“ i místním dodnes.

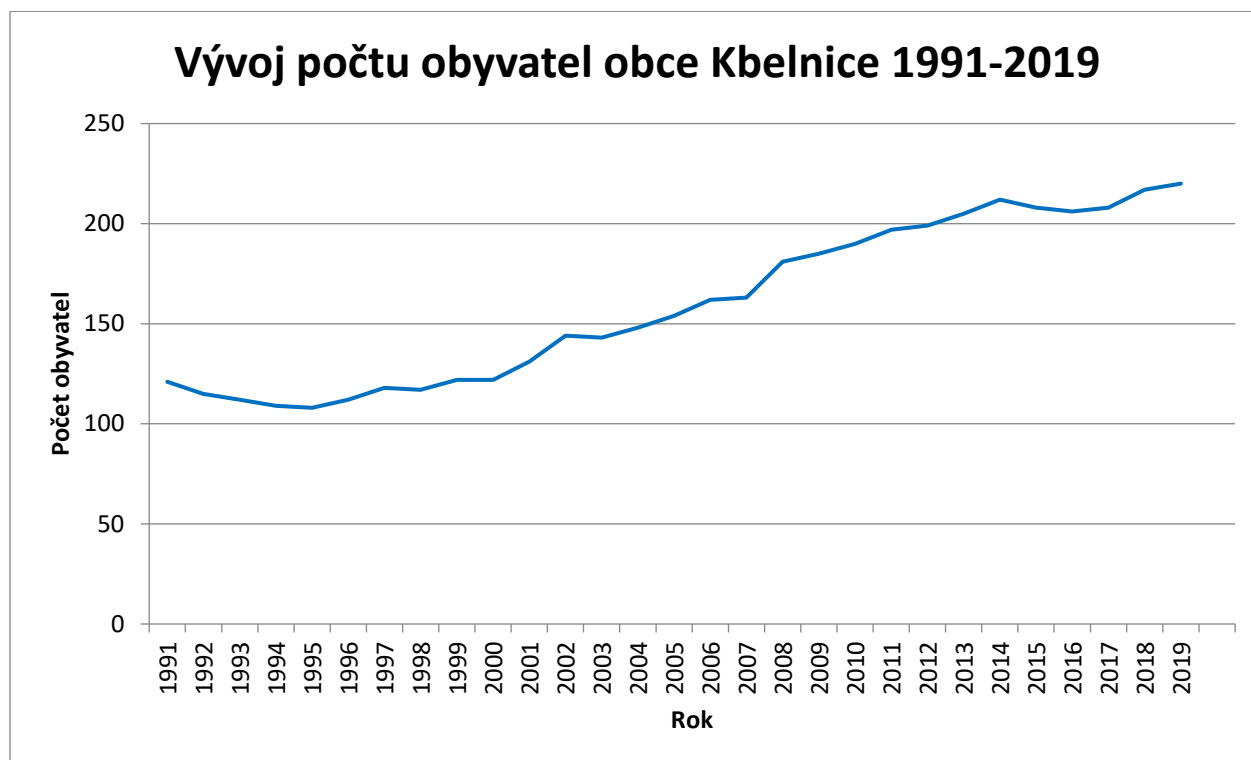
**Po roce 1850 se obec stává součástí politického a soudního okresu Jičín,** na konci století probíhá výstavba domů při silnici směrem k Jičínu a vzniká část obce Kometa. Začátkem dvacátého století k obci náleželo území, zahrnující i Zebín a osady Sedličky a Soudná, ležící při silnici mezi Jičínem a Valdicemi, později bylo toto území postoupeno městu Jičínu. **V roce 1960 byla obec spolu s dalšími vesnicemi v okolí přičleněna ke střediskové obci Podůlší, od roku 1990 je Kbelnice opět samostatnou obcí.**

Pamětihodnostmi jsou při vjezdu do obce památník padlým spoluobčanům z 1. světové války, uprostřed obce pomník Svaté Trojice a půl kilometru severně od obce při silnici do Turnova vojenský hřbitov s osárim. Jedná se o vojenský hřbitov vojáků padlých v Prusko-rakouské válce v bitvě u Jičína dne 29. června roku 1866. Od roku 1889 jsou zde soustředovány ostatky padlých a náhrobky z širokého okolí z míst, kde probíhala bitva a kde byli původně vojáci v rychlosti pohřbíváni a následně jim vztyčovány pomníčky. Dominantou hřbitova je kaple sv. Petra a Pavla s kostnicí v suterénu, která byla slavnostně otevřena a vysvěcena ke čtyřicátému výročí bitvy v roce 1906.

## 2. Obyvatelstvo

Na počátku 90. let se počet trvale přihlášených obyvatel v obci Kbelnice pohyboval kolem 120. V první polovině 90. let počet obyvatel postupně klesal až na nejnižší hodnotu v roce 1995, kdy dosáhl svého minima 108 obyvatel. Od té doby však až do roku 2019 počet obyvatel téměř nepřetržitě postupně stoupá a maxima dosáhl v roce 2019, kdy na konci roku žilo v obci celkem 220 trvale přihlášených obyvatel.

Z tohoto počtu bylo 115 mužského a 106 ženského pohlaví.



Zdroj: ČSÚ

Rok	Počet obyvatel	Rok	Počet obyvatel	Rok	Počet obyvatel	Rok	Počet obyvatel	Rok	Počet obyvatel	Rok	Počet obyvatel
1991	123	1996	108	2001	127	2006	154	2011	186	2016	208
1992	121	1997	112	2002	131	2007	162	2012	197	2017	206
1993	115	1998	118	2003	144	2008	163	2013	199	2018	208
1994	112	1999	117	2004	143	2009	181	2014	205	2019	217
1995	109	2000	122	2005	148	2010	185	2015	212	2020	220

Zdroj: ČSÚ

Vzrůstový vývoj počtu obyvatel má stabilní charakter, v obci dochází k výstavbě nových rodinných domů a do obce se začínají stěhovat obyvatelé, kteří využívají její výhodné polohy v blízkosti okresního města Jičína s mnoha pracovními příležitostmi, školami a občanskou vybaveností.

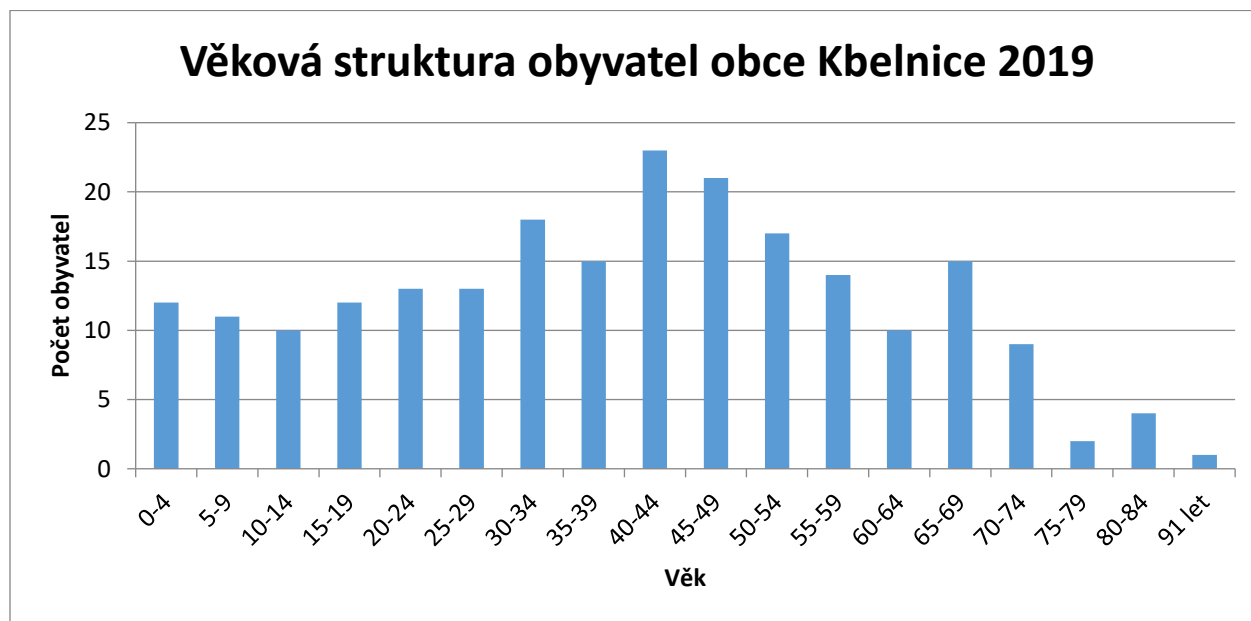
### Věkové složení obyvatel

V předproduktivním věku 0 – 14 let (narození po roce 2004) zde žije 33 osob, tj. 15 % z obyvatel obce.

V produktivním věku 15 – 64 let (narození v roce 1955 - 2004) zde žije 156 osob, tj. 70,9 % z obyvatel obce.

V poproduktivním věku nad 65 let (narození před rokem 1955) zde žije 31 osob, tj. 14,1 % z obyvatel obce.

Průměrný věk obyvatel v naší obci je ke konci roku 2019 39,6 let.



### Dojíždka obyvatel za prací, do škol a za službami

Většina obyvatel dojíždí za prací i do škol do Jičína. Město je dosažitelné po okresní silnici, ale také snadno a bezpečně na kole či pěšky po pěšině bez motorového provozu. Autobusové spojení funguje do a z města Jičína několika spoji denně, jak v dopoledních, tak i v odpoledních hodinách.

### Sociální situace

V obci nejsou národnostní menšiny a nevyskytují se zde problémy s uživateli návykových látek. Nejsou zde sociálně vyloučené lokality.

### Spolková činnost

Kvalita společenského života a řada společenských událostí v obci je do značné míry zásluhou místního sboru dobrovolných hasičů. O udržování tradičních a každoročních kulturních aktivit se zároveň zasazuje i kulturní referent obecního úřadu.

Důležitou roli při společenských aktivitách v obci zastává místní klubovna "U Emila", kde se obyvatelé obce schází jak k posezení, tak i u příležitosti organizovaného programu. Obecní

webové stránky jsou pravidelně aktualizované a příspěvky na nich tvoří aktuality ze zasedání obecního zastupitelstva i informace o dění v obci. Dále jsou na těchto stránkách k nalezení záznamy z historie obce a fotogalerie.

Zmínka o Kbelnici se objevila i v knize o městech a obcích Královéhradeckého kraje z roku 2011. Kbelnice je součástí svazku obcí Brada, MAS a Brána do Českého ráje. Obec vede svou kroniku, do které se pravidelně zapisují příspěvky z dění v obci.

Tradice v obci jsou jak dlouholeté, tak i ty nově zavedené, které vznikly jako odezva na měnící se demografické složení populace. Nejvíce kulturních akcí, které jsou v Kbelnici pořádány, je zaměřeno na rodiny s dětmi jako třeba každoroční "Loučení s létem".

### **Sbor dobrovolných hasičů**

Založení SDH Kbelnice se datuje do roku 1905, v roce 2005 tak sbor oslavil významné jubileum 100 let od jeho založení. V roce 2020 oslaví sbor 115 výročí svého založení a aktuálně čítá 34 členů.

V roce 1937 byla pro potřeby hasičského sboru zbudována hasičská zbrojnice, prvotním důvodem k vystavění zbrojnice byla potřeba úschovy tehdy první motorové hasičské stříkačky v okrese. Budovu využívá sbor nadále k úschově hasičského materiálu a techniky, mimo jiné sbor vlastní historickou koňskou stříkačku, PS - 8, PS - 12 a soutěžní stroj pro hasičský sport.

Co se týče soutěžních klání v hasičském sportu, SDH Kbelnice pravidelně nasazuje tři družstva, mužů, žen a veteránů, do okrskového kola soutěže v hasičském sportu. Ženské družstvo se dříve pravidelně probíjávalo i do vyšších kol této soutěže. Dobrovolný hasičský sbor se taktéž pravidelně účastní klání o Pohár starosty OSH Jičín.

Sbor se aktivně podílí na všech akcích v obci a pomáhá s jejich přípravou, zároveň poskytuje pomoc lidem v nouzi, od založení vede vlastní kroniku.

### **Kuželkářský spolek**

Kuželkáři z Kbelnice hrají už dvacátým rokem, stále ve stejném složení, ligu neregistrovaných hráčů, která se hraje v jičínské kuželně.

### **Obecní akce pořádané v průběhu roku**

- Zvaní na **hasičský ples** - každoročně probíhá zvaní týden před plesem samotným a to jak v Kbelnici, tak v okolních obcích
- **Hasičský ples** - desetiletí stará tradice pro dobrovolný hasičský sbor, původně se ples pořádal v místní hospodě U Rumcajse, nyní se už po několik koná v hospodě Na Jívě v Podůlší



- **Výlet SDH** - téměř každoročně sbor hasičů pořádá výlet pro členy SDH a obyvatele Kbelnice, v roce 2019 se uskutečnil výlet do Chrastavy s návštěvou Hasičského muzea, kde bylo možné si prohlédnout hasičskou techniku
- **Brigády u klubu** - kácení a následné pořezání dřeva pro klub na zimu
- **Velikonoční dílnička pro děti** - barvení kraslic, výzdoba, pletení pomlázek, koledy
- **Velikonoční pondělí** - koledníci obcházejí domy v celé obci
- **Pálení čarodějnic** - průvod obcí s lampiony, podpálení vatry s čarodějnicí a následné pohoštění a opékání špekáčků
- **Jarní úklid Ossaria** - uhrabání listí, úklid hřbitova padlých za Prusko-Rakouské války v roce 1866
- **Okrsková soutěž dobrovolných hasičů** - pravidelná účast hasičských družstev mužů, žen a veteránů
- **Otevření Ossaria** - umožnění veřejnosti navštívit Ossarium a poučit se o jeho historii
- **Loučení s létem** - neboli také dětský den, každoročně se pořádají hry a soutěže pro děti, zábava a tanec trvá do večerních hodin
- **Podzimní brigáda u klubu** - příprava dřeva na zimu
- **Vánoční dílnička** - pořádána v klubu pro děti i rodiče, zdobení věnců, výroba svícňů
- **Rozsvěcení vánočního stromku** - lidé z obce se schází u stromku ke zpívání koled, přichází děti jsou obdarovány drobnými pozornostmi, po zazpívání koled a rozsvícení stromku je přichystáno v klubu občerstvení a následuje milé sousedské posezení

### 3. Hospodářství

#### Ekonomická situace

Na pozemcích v katastrálním území Kbelnice hospodaří družstvo i soukromníci ze sousedních obcí.

V obci není zemědělské středisko, jeho sídlo je v sousední obci Podůlší. Spolupráce se zemědělskými subjekty je zúžena pouze na pronájem pozemků, které obec vlastní. Různá pracovní místa poskytují podnik FONAK s.r.o., což je firma zabývající se zakázkovou strojírenskou výrobou (nástrojárna, výroba forem pro vstřikování plastů apod.), dále LPH Kbelnice, firma zabývající se výrobou a vstřikováním termoplastů. Rovněž areál na adrese č. p. 86 poskytuje zázemí pro několik firem a spediční společnost. Jedná se např. o firmy AirCool, Greeneco, Topné folie Termofol atd.

Klasická průmyslová ani podnikatelská zóna se v obci nenachází a v plánu není ani její vybudování. Jsou zde pouze volné plochy pro výstavbu objektů určených pro výrobu a služby a jsou uvedeny také v územním plánu.

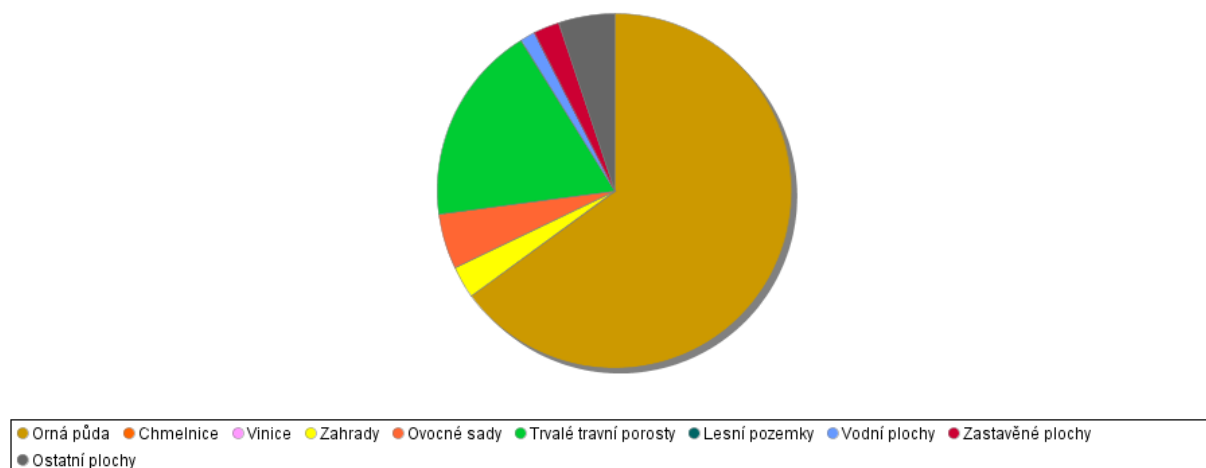
V obci Kbelnice je u hlavní silnice Jičín-Turnov situovaná Hospoda u Rumcajse, která nabízí klasickou českou kuchyni. Pohostinské zařízení tedy v obci je, chybí ovšem prostor pro plesy a jiné

obecní společenské akce a zábavy. V obci je i několik objektů pro chataření a chalupaření. Hosté, kteří jsou v obci ubytováni, mohou vyjízdit za krásami Českého ráje, do Prachovských skal, k Jinolickým rybníkům, nebo do Krkonoš.

Kousek od obce je **Ossarium**, což je kostnice bitvy u Jičina z prusko-rakouské války. Kbelnice má velmi dobrou polohu na hranicích Českého ráje a v těsném sousedství okresního města Jičín, může tedy těžit i z blízkých zařízení okresního města. Nachází se zde také několik významných památek ve vlastnictví obce. Jedná se především o zmíněné ossarium z bitvy u Jičina v r. 1866, nacházející se nad obcí při silnici do Turnova uprostřed vojenského hřbitova, které bylo vybudováno v letech 1904-1906 podle plánů V. Weinzettela. Postavil ho J.Mareš, sochařskou výzdobu provedla sochařská škola v Hořicích.

Dalšími pamětihodnostmi obce jsou **Památník padlým z 1. světové války, socha Nejsvětější Trojice** a kříž u silnice č. 35 u rozcestí do Kbelnice.

Druhy pozemků v katastru obce jsou zobrazeny v následujícím grafu. Z něj vyplývá, že z celkové výměry 187,43 ha je naprostá většina (170,93 ha) zemědělská půda, kde orná půda tvoří 121,66 ha a travní porost 34,37 ha. Z nezemědělské půdy vodní plocha 2,43 ha zastavěná plocha nádvoří 4,55 ha.



Podle údajů Českého statistického úřadu se v obci nacházelo k 31. 12. 2019 celkem 57 registrovaných ekonomických subjektů a z toho 29 subjektů se zjištěnou aktivitou. Je patrné, že nejvíc je podniků se zjištěnou aktivitou v oblasti profesní, vědecké a technické činnosti (6), velkoobchod, maloobchod, opravy a údržba motorových vozidel (4) stejně jako průmysl celkem (4). Doprava a skladování (3), stejně jako ubytování, stravování a pohostinství (3).

**Tabulka č. 1:** Podnikatelské subjekty v Kbelnici podle převažující činnosti, k 31. 12. 2019

	Registrované podniky	Podniky se zjištěnou aktivitou
<b>Celkem</b>	57	29
<b>Zemědělství, lesnictví, rybářství</b>	1	1
<b>Průmysl celkem</b>	10	4
<b>Stavebnictví</b>	5	2
<b>Velkoobchod a maloobchod; opravy a údržba motorových vozidel</b>	10	4
<b>Doprava a skladování</b>	3	3
<b>Ubytování, stravování a pohostinství</b>	4	3
<b>Informační a komunikační činnosti</b>	-	-
<b>Peněžnictví a pojišťovnictví</b>	-	-
<b>Činnosti v oblasti nemovitostí</b>	1	1
<b>Profesní, vědecké a technické činnosti</b>	12	6
<b>Administrativní a podpůrné činnosti</b>	1	1
<b>Veřejná správa a obrana; povinné sociální zabezpečení</b>	2	1
<b>Vzdělávání</b>	2	2
<b>Zdravotní a sociální péče</b>	-	-
<b>Kulturní, zábavní a rekreační činnosti</b>	-	-
<b>Ostatní činnosti</b>	4	1

Zdroj: Český statistický úřad, veřejná databáze

**V podnikatelské činnosti**, která je rozdělená dle právní formy v tabulce č. 2, převažují fyzické osoby podnikající, kterých bylo na území obce registrováno 22 se zjištěnou aktivitou. Aktivních právnických osob v obci působí celkem 7, obchodních společností bylo celkem 6.

**Tabulka č. 2:** Podnikatelské subjekty podle právní formy, k 31. 12. 2019

	Registrované podniky	Podniky se zjištěnou aktivitou
<b>Celkem</b>	57	29
<b>Fyzické osoby</b>	49	22
<b>Fyzické osoby podnikající dle živnostenského zákona</b>	48	21
<b>Fyzické osoby podnikající dle jiného než živnostenského</b>	1	1

<b>zákona</b>		
<b>Zemědělní podnikatelé</b>	-	-
<b>Právníkové osoby</b>	8	7
<b>Obchodní společnosti</b>	6	6
<b>Akciové společnosti</b>	-	-
<b>Družstva</b>	-	-

Zdroj: Český statistický úřad, veřejná databáze

## Trh Práce

Obyvatelstvo dle ekonomické aktivity zobrazuje tabulka č. 3. Celkem 126 ekonomicky aktivních obyvatel, z toho většina zaměstnanců 85, zaměstnavatelů 3 a pracujících na vlastní účet 20.

**Tabulka č. 3:** Obyvatelstvo podle ekonomické aktivity, rok 2011

		<b>Celkem</b>	<b>muži</b>	<b>ženy</b>	
Ekonomicky aktivní celkem		126	74	52	
v tom	zaměstnaní	112	67	45	
	z toho podle postavení v zaměstnání	zaměstnanci	85	49	36
		zaměstnavatelé	3	3	-
		pracující na vlastní účet	20	13	7
	ze zaměstnaných	pracující důchodci	6	3	3
		ženy na mateřské dovolené	3	-	3
nezaměstnaní		14	7	7	
Ekonomicky neaktivní celkem		67	30	37	
z toho	nepracující důchodci	24	9	15	
	žáci, studenti, učni	30	16	14	
Osoby s nezjištěnou ekonomickou aktivitou		12	7	5	

## 4. Infrastruktura

### Technická infrastruktura

#### Vodovod

V obci Kbelnice není vodovod vybudován, pro volební období 2019 -2022 je jednou z hlavních priorit. V současné době je zásobování pitnou vodou z individuálních vodních zdrojů - domovních studní a vrtů.

#### Kanalizace a ČOV

V roce 2018 byla v obci vybudována splašková kanalizace společně s obcí Brada-Rybníček, na kterou se připojila většina domů a chalup v obci. Výstavbu realizovala firma Stavoka Kosice,

a.s. Kanalizace je ve správě dobrovolného svazku obcí Brada-Rybníček a Kbelnice. Dešťové vody jsou odvoděny v místní části Kbelnice systémem příkopů, struh a propustků a v místní části Kometa dešťovou kanalizací do místních vodotečí.

### **Komunální odpady**

Svoz komunálního odpadu zajišťuje firma Marius Pedersen a.s., četnost vývozu je 1 x za 14 dnů v letním období, v zimní je to 1 x za 7 dní. V obou místních částech jsou zřízena místa na tříděný odpad (papír, PET plasty, sklo), nápojové kartony, domovní plasty a drobné kovy se třídí do barevných pytlů, které se shromažďují na určeném místě u obecního úřadu, následně jsou odváženy firmou Marius Pedersen a.s. Ve vegetačním období jsou v obci rozmístěny dva velkoobjemové kontejnery na bioodpady. Dvakrát ročně je zajištěn sběr nebezpečných odpadů. Řízená skládka komunálního odpadu v obci není, sběrný dvůr je v Jičíně, za poplatek je využívána skládka Libec v obci Popovice provozovaná TS města Jičína.

### **Elektrorozvodná síť**

Obec je plně elektrifikována, vedení je nadzemní, nová síť je vedena již zemní. V celé obci je zavedeno veřejné osvětlení.

### **Zásobování teplem**

V obci se nenachází žádný centrální zdroj tepla. Většina objektů je vytápěna pevnými palivy, tepelnými čerpadly, elektrickou energií, solárními panely.

### **Plynofikace obce**

Řešené území není plynofikováno.

### **Veřejný rozhlas**

V místní části Kbelnice rozhlas není zaveden, v místní části Kometa je instalován vyznámavající systém města Jičína. Obec má zajištěný SMS info kanál.

### **Dopravní infrastruktura**

#### **Silniční síť, místní komunikace**

Obec má výhodnou dopravní polohu s vazbou na silnice I.třídy č.35 do města Jičín. V místní části Kbelnice prochází silnice III. třídy č. 03524 s asfaltovým povrchem, vlastníkem je Královéhradecký kraj.

Stav místních a účelových komunikací v obci je částečně v poškozeném stavu, obec by ráda za pomoci vhodných dotačních možností tyto komunikace v budoucnu opravila.

Údržba komunikací v zimních měsících v místní části Kbelnice provádí SUS Jičín, v místní části Kometa je prováděna svépomocí.

Přes řešené území jsou vedeny následující silnice I. - III. třídy:

Silnice I.třídy č.35

Silnice III. třídy č. 03524

Silnice III. třídy č. 03519

Obec má vypracován pasport místních komunikací, kde jsou podrobně popsány všechny cesty ve vlastnictví obce.

### **Železniční doprava**

Nejbližší železniční stanice se nachází v Dílcích, cca 2,5 km daleko a v Podulší, cca 3 km daleko. Vodní doprava ani letecká doprava není v zájmovém území provozována.

### **Parkovací místa**

Parkování vozidel je uskutečňováno na soukromých pozemcích. Parkování pro potřeby obytných lokalit je řešeno přímo uvnitř těchto lokalit. Poskytovatelé ubytovacích a stravovacích služeb poskytují svým zákazníkům možnost parkovat na vyhrazeném parkovišti u objektů.

### **Cyklostezky, turistické trasy**

Obcí neprochází žádná cyklostezka ... Územím obce vede turistická trasa Jičín - Brada - Prachovské skály.

### **Pěší doprava**

V obci jsou vybudovány chodníky pouze při silnici I. třídy č.35 u autobusové zastávky, jinak žádné chodníky vybudovány nejsou, v místní části Kometa není možné chodníky vybudovat vzhledem k omezeným šířkovým parametrům místní komunikace. Místní části jsou propojeny dvěmi účelovými komunikacemi (úvozy) o nezpevněném stavu.

### **Dopravní obslužnost, veřejná doprava**

Hromadnou přepravu osob na řešeném území zajišťují autobusy BusLine KHK s.r.o. a BusLine LK s.r.o. V místní části Kbelnice je zastávka u silnice I. třídy č. 35, není vybudován přechod pro chodce, v místní části Kometa autobusová zastávka není. Spojení s vyšším centrem osídlení tj. Jičínem je v dostatečné míře zajištěno.

## 5. Vybavenost obce

### **Bydlení**

Za poslední cca 10 let bylo v obci postaveno 20 nových rodinných domů, a výstavba dalších se připravuje. V obci je vybudována kanalizace. Stěhují se k nám především mladí lidé s dětmi. V územním plánu jsou vyčleněny pozemky pro novou výstavbu, které jsou ve vlastnictví soukromých osob. Několik domů slouží k rekreaci. V majetku obce se nachází budova hasičské zbrojnice, která v současné době slouží jako klubovna SDH a také jako obecní úřad. Zároveň obec vlastní budovu na návsi tzv. klubovnu „U Emila“, která slouží k občasnému setkávání občanů. Obě budovy jsou zcela nevyhovující a je potřeba je zrekonstruovat.

### **Školství a vzdělávání**

Děti nejčastěji dojíždějí do Jičína, kde jsou čtyři základní školy, pět středních škol a v zámku je také pobočka Vysoké školy zemědělské z Prahy. V Jičíně bylo také konzultační středisko fakulty ekonomie Technické univerzity Liberec.

### **Zdravotnictví**

Většina obyvatel má svého lékaře v Jičíně, kde je i okresní nemocnice a je zde řada dalších ordinací s různou specializací, takže lékařská péče je dobře zajištěna. Zdravotnická záchranná služba přijíždí v případě potřeby ze stanoviště z Jičína, legislativně stanovená doba dojezdu je tak snadno splnitelná.

### **Sociální péče**

V obci se nenachází žádné zařízení sociální péče. Péče o seniory a zdravotně znevýhodněné je zajišťována především rodinnými příslušníky. Je ale také možné využít služeb organizací v Jičíně na poskytování osobní asistence a pečovatelské služby v domácím prostředí klienta za poplatek.

### **Kultura**

Některé akce se konají v budově č. p. 35, která náleží obci (zmiňovaná klubovna „U Emila“), případně se využívá prostor před touto budovou. Jiné akce se konají na návsi nebo na dětském hřišti. V obci nejsou státem chráněné kulturní památky, ale nachází se zde několik památek místního významu. Jedná se především o ossarium z bitvy u Jičína v r. 1866, umístěné nad obcí při silnici do Turnova uprostřed vojenského hřbitova, vybudováno v letech 1904-1906 podle plánů V. Weinzettela. Postavil ho J. Mareš, sochařskou výzdobu provedla sochařská škola v Hořicích. Dalšími pamětihodnostmi obce jsou Památník padlým z 1. světové války, socha

Nejsvětější Trojice a kříž u silnice č. 35 u rozcestí do Kbelnice. Všechny památky jsou částečně opravené a vyžadují další péči. V blízkém Jičíně se nachází divadlo, kino, zámek, muzeum a výstavní sál.

## Sport a tělovýchova

Podmínky pro sportování v obci nejsou moc dobré. Je zde v tuto chvíli zanedbané hřiště umístěné v centru obce bez sociálního zázemí. V Jičíně je potom plavecký bazén a koupaliště, zimní stadion, sportovní areál, bowling, kuželky a další sporty, jako je například horolezecká stěna. Jsou zde i nové tělocvičny u jednotlivých základních škol a středních škol, které mohou být za úplatu užívány.

## 6. Životní prostředí

Kbelnice se nachází v severovýchodních Čechách nedaleko města Jičína. Je to místo spojované s Českým rájem. S tímto vlastenecky laděným označením se pojí od konce devatenáctého století, díky cestopisu **Z Českého ráje** od redaktora Václava Durycha.

Členitost místní krajiny si uvědomovali již naši předkové a strategicky stavěli na okolních kopcích mohutné hrady. Krajina poskytuje příznivé podmínky pro zemědělské využití. Kbelnice leží v **Jičínské kotlině**, kterou obklopuje Jičínská pahorkatina. Nejnižší položený bod najdeme až na jihu u Dětenic (208m n.m.). **Nejvyšší rozhled** nám nabízí hora **Tábor** (678m n.m.).

**Soudobý ráz krajiny** je odrazem geologické minulosti. Pokles území Čech v období druhohor způsobil, že Česká tabule byla zalita mořem, kde se ukládali miliony let sedimenty-písky, hlíny, šterky. Vrstva těchto usazenin dosáhla místy až stovky metrů mocnosti. Jejím rozrušením tektonické pohyby ve třetihorách vznikly různorodé partie Českého ráje. Střídavě rovinnou a vrchovinnou krajinu, ležící v nadmořské výšce 270-350 m n.m. Zpestřuje řada kuželovitých kopců sopečného původu.

Rozmanitost zdejší přírody demonstruje strmý vrchol **Zebína** (400 m n.m.) Kvůli jeho geologickým a botanickým vlastnostem chrání tento bod, od roku 1980 statut přírodní památky. Ze vzdálenějších vulkanických útvarů je místně dostupný **Veliš** (429m n.m.), který nese označení jako významný krajinný prvek.

V okolí se nacházejí tři výrazné vrchy. Prvním je již zmiňovaný Tábor, kdysi významné poutní místo kraje. Dále **Bradlec** (557m n.m.) a **Kumburk** (642 m n.m.). Bradlec a Kumburk nesou na vrcholu pozůstatky středověkých hradů.

Nedaleko Kbelnice leží **Prachovské skály**. Tyto pískovcové útvary jsou neklamným, hmatatelným svědectvím geologických procesů, které se na Jičínsku odehrály. Skalní město je jednou z předních destinací pro turisty nejen České republiky. Od roku 2002 jsou Prachovské



skály součástí Chráněné krajinné oblasti **Český ráj**. V roce 2005 se pak zdejší pískovcové útvary dočkaly zařazení do geoparku Český ráj, který se stal součástí evropských geoparků UNESCO.

**Geologické podloží** je ovlivněno tvorbou půdy. Téměř 70% půdy Jičínského okresu je využíváno zemědělsky. Jičínská pahorkatina leží na slínitých a jílovitých křídových břidlicích a díky zvětrávání se tvoří jílovité, jílovitohlinité, hlinitopísčité a převažující hlinité půdy. Z půdních typů jsou nejvíce zastoupeny středoevropské hnědozemě.

Z hlediska **hydrologie** má pro Jičínsko největší význam řeka **Cidlina**, která protéká mezi Kbelnicí a Jičínem.

Kbelnice jako součást Jičínska se řadí do mírného klimatického pásma s mírně teplým a současně mírně vlhkým podnebím, což zajišťuje výborné podmínky pro zemědělství. Jasných dnů bychom napočítali mezi 40-50. Sluneční svit je kolem 1800 hodin ročně. Průměrná teplota během roku se pohybuje kolem 7-8°C a spadne 650-700 mm srážek.

## 7. Správa Obce

### Obecní úřad a kompetence obce

Obecní úřad Kbelnice nevykonává správní činnosti pro jiné obce, zajišťuje správu pouze pro území obce. Obec nezaměstnává žádnou osobu na hlavní pracovní pomě. Činnosti jako vedení kroniky, starost o veřejnou zeleň, pomocná administrace pošty jsou zajišťovány na základě dohod o provedení práce. Činnosti jako úklid obecního úřadu popřípadě úklid v obci jsou zajišťovány svépomocí.

### Hospodaření obce

Na rok 2020 byl rozpočet obce sestaven s vyrovnanou příjmovou a výdajovou částkou. Obec vzhledem k svojí velikosti, infrastruktuře a vybavenosti nemá možnost navyšování svých příjmů.

	úhrn příjmů ( tř. 1,2,3,4)		úhrn výdajů ( tř. 5 a 6)		rozdíl příjmů a výdajů	financování
	schválený rozpočet	skutečnost	schválený rozpočet	skutečnost	skutečnost	skutečnost
<b>2015</b>	1 881 700 Kč	8 459 388 Kč	1 881 700 Kč	7 285 638 Kč	1 173 750 Kč	1 173 750 Kč
<b>2016</b>	2 062 000 Kč	3 639 164 Kč	2 062 000 Kč	2 525 616 Kč	1 113 548 Kč	1 113 548 Kč
<b>2017</b>	2 248 500 Kč	9 144 221 Kč	7 809 500 Kč	12 867 584 Kč	-3 723 363 Kč	- 3 723 363 Kč
<b>2018</b>	2 942 400 Kč	3 474 676 Kč	4 231 700 Kč	3 838 716 Kč	-364 040 Kč	-1 289 300 Kč
<b>2019</b>	3 032 585 Kč	- Kč	3 032 585 Kč	- Kč	- Kč	- Kč

## Seznam získaných dotací od roku 2011 do roku 2019

V roce 2015 obce Brada-Rybníček a Kbelnice založily za účelem vybudování projektu „Kanalizace pro obce Brada-Rybníček a Kbelnice“ dobrovolný svazek obcí. Celková částka na výstavbu kanalizace 42 883 443 Kč, z čehož dotace činily 32 162 582 Kč.

rok	název programu	název akce	celkem	čerpání
2013	Královéhradecký kraj	projektová dokumentace kanalizace	401 026,00 Kč	250 000,00 Kč
2015	Královéhradecký kraj	prováděcí projekt kanalizace	283 140,00 Kč	226 000,00 Kč

## Finanční majetek obce Kbelnice k 31.12.2019

**A) Dlouhodobý finanční majetek obce**                    **0, -**

**B) Krátkodobý finanční majetek obce**                    **9 030 656 , 88,-**

Obec hospodaří v souladu s příslušnými zákony a dalšími předpisy. Disponuje nemovitým majetkem, jedná se například o obecní komunikace, cesty, nezastavěné pozemky, zemědělskou půdou a lesními pozemky, mosty. Obec vlastní budovu obecního úřadu / knihovnu. Pro úplnost je nutné uvést, že obec vlastní části kanalizace, studnu a kulturní památku Ossarium.

## C) Nemovitý majetek obce Kbelnice

### Nemovitý majetek obce Kbelnice

021.02	budovy občanské vybavenosti	1 655 476,00 Kč
021.04	komunikace, veřejné osvětlení	1 694 582,30 Kč
021.05	Kanalizace, studny nádrž	172 067,00 Kč
021.06	ostatní stavby, Ossarium vč oplocení	872 019,00 Kč
031	pozemky	2 319 211,63 Kč
<b>nemovitý majetek celkem</b>		<b>6 713 355,93 Kč</b>

**021.02      budovy občanské vybavenosti                    1 655 476,00 Kč**

úřadovna, knihovna	49 599,00 Kč
Budova OÚ	1 605 877,00 Kč

**021.04      komunikace, veřejné osvětlení                    1 694 582,30 Kč**

most	679,00 Kč
most	692,00 Kč
most	692,00 Kč
most	679,00 Kč
most	10 275,00 Kč
veřejné osvětlení	79 548,00 Kč
veřejné osvětlení	56 185,00 Kč

veřejné osvětlení - kometa	9 358,00 Kč
most - Bílý mlýn	50 019,00 Kč
Nová komunikace - kometa	1 024 011,30 Kč
Lávka přes potok	325 026,00 Kč
rozšíření veřejného osvětlení	76 403,00 Kč
Cesta štěrková - Hrouda	8 016,00 Kč
Veřejné osvětlení - Hrouda	52 999,00 Kč

**021.05 Kanalizace, studny nádrž 172 067,00 Kč**

Kanalizace 225 m	22 619,00 Kč
studna	8 554,00 Kč
požární nádrž	10 400,00 Kč
Kanalizace - hrouda cesta	130 494,00 Kč

## Bezpečnost

Úroveň kriminality v obci je vzhledem k počtu obyvatel zanedbatelná. Obec nemá zřízenou obecní policii, územně patří do obvodu oddělení Policie ČR Jičín. Řešení přestupků je na základě veřejnoprávní smlouvy uzavřené s Městským úřadem Jičín předáváno jejich přestupkové komisi. Obec zřizuje jednotku sboru dobrovolných hasičů. Žádná specifická opatření k předcházení živelných pohrom nejsou v obci realizována.

## Vnější vazby a vztahy

Obec Kbelnice je zapojena do organizací zaměřených na rozvoj území a podporu cestovního ruchu : MAS Brána do českého ráje, dobrovolný svazek obcí Brada-Rybníček a Kbelnice.

Přínosem zapojení obce do jednotlivých organizací je zejména rozvoj meziobecní spolupráce, výměna zkušeností, získávání informací a i budoucí možnost získání dotací a grantů pro další činnost a rozvoj obce.

Obec nenavázala dosud žádné partnerství s jinou obcí v ČR ani v zahraničí.

## A.2. Východiska pro návrhovou část

Z analytické části vyplývá, že Kbelnice je obcí zaměřenou na bydlení s pouze s minimální občanskou vybaveností. Zásadní rozvojové trendy jsou především v oblastech podporujících obytnou a rekreační funkci. Tyto oblasti spočívají v rozvoji kvality současného bydlení, rozvoji nového bydlení při respektování udržení dostupné občanské vybavenosti a v rozvoji podmínek

pro klidné (spíše aktivní) individuální rekreační bydlení. Vzhledem k polohovým charakteristikám je pro udržení stavu obyvatelstva nutné rozvíjet kulturní a volnočasové zázemí pro široké věkové spektrum obyvatel a posilovat odkaz místních tradic.

## SWOT analýza

### Silné stránky

- Kbelnice jsou čistě venkovskou obcí
- rozloha obce s nízkou mírou hustoty zalidnění
- výhodná poloha vůči správním centrům a jejich snadná dostupnost, dobrá poloha na hranicích Českého ráje a dobrá přístupnost do Krkonoš
- dlouhodobě stabilní počet narozených
- nárůst věkových skupin obyvatel do 9 let věku
- dlouhodobě kladné migrační saldo
- mobilita (vyjížd'ka) ekonomicky aktivního obyvatelstva
- dlouhodobě nízká míra nezaměstnanosti
- rozvinutá základní technická infrastruktura v obci (kromě vodovodu)
- dobrá dostupnost do Jičína (dojíždění za službami, vzděláním a prací)
- relativně dobrá dostupnost hlavních dopravních koridorů a spádových center
- nově postavená kanalizace v celé obci
- existující pasport místních komunikací, ekologické třídění odpadu, spolupráce s firmou EKO-KOM
- existence obecní knihovny
- zodpovědné rozpočtové hospodaření bez zadlužení
- kontrolovaný podíl běžných výdajů obce
- realizace množství místních kulturních akcí
- malá kriminalita v obci, zapojení obce do sdružení Svazek obcí Brada, MAS Brána do Českého ráje

### Slabé stránky

- rozdělení Obce na části Kbelnice a Kometa
- nutnost vyjížd'ky za službami, vzděláním či prací
- negativní vývoj v celkovém počtu obyvatel
- stárnutí obyvatelstva nárůstem obyvatel ve vyšších věkových kategoriích
- minimální podnikatelská aktivita v obci
- neexistence vodovodu
- převažující způsob vytápění objektů tuhými palivy
- vysoká intenzita průjezdové dopravy (v části obce)
- technický stav části vozovek a chodníků (viz identifikace v analýze)
- nekvalitní signál mobilních telefonů
- pouze základní dopravní obslužnost
- neřešená problematika nakládání s bioodpadem
- neexistence mateřské a základní školy
- nepřipravenost na nárůst poptávky po sociálních službách
- pouze minimální zázemí pro venkovní sportovní aktivity

- neexistence zázemí pro vnitřní sportovní aktivity
- vzhled soukromých objektů a prostranství
- nižší míra realizovaných rozvojových prostředků
- dlouhodobě záporné saldo přirozeného přírůstku obyvatel
- doba strávená na cestě při vyjíždění za prací
- bezpečnost cyklo dopravy na silnicích II. třídy
- rychlost internetového přenosu neodpovídá současným potřebám
- špatný technický stav a vzhled budov původní, nejstarší zástavby
- investiční politika realizovaná pouze ve vazbě na dotační prostředky

### Příležitosti

- zlepšit propagaci obce s ohledem na historický a kulturní odkaz,
- možnost dalšího napojení na cykloturistickou síť
- revitalizace účelových komunikací pro potřeby bezmotorové dopravy
- posilování funkce bydlení
- příprava na zvýšení poptávky po sociálních službách s ohledem na demografický vývoj obyvatel
- změna systému financování obcí v ČR (posílení standardní příjmové strany obecních rozpočtů na úkor dotací)
- zvýšené zaměření na rozvojové aktivity obce
- decentrální čištění odpadních vod
- technické zajištění vysokorychlostního internetu
- revitalizace stávajících chátrajících objektů
- zvýšené zaměření na neinvestiční činnosti obce

### Hrozby

- pokračující nepříznivý demografický trend
- snížení dopravní obslužnosti území
- nedostatečná nabídka volnočasových aktivit zejména pro děti a mládež
- neřešení stavu brownfields (Emil, Bílý Mlýn)
- mostek v havarijním stavu
- ekonomicky neúnosné hospodaření obce s odpady
- závislost na cenách současného poskytovatele likvidace odpadních vod

## B. NÁVRHOVÁ ČÁST

### B.1. Strategická vize

Územně a společensky soudržná obec s funkčním historickým a kulturním odkazem, s rozvinutou funkcí bydlení, se zajištěnými základními službami občanské vybavenosti a s vytvořeným zázemím pro volnočasové aktivity.

- Pro naplnění této vize je nutno sledovat společenské trendy a vytvářet podmínky pro splnění nároků obyvatel. Předpokladem pro splnění těchto oprávněných nároků je:
- infrastrukturně zajištěné klidné a kvalitní bydlení,
- vytváření podmínek pro dostupnost sportovních, kulturních a volnočasových aktivit pro všechny věkové kategorie v obci,
  - příprava obce na potenciální rostoucí nároky a požadavky obyvatel v sociální oblasti.
- rozvinutá sociální soudržnost obce,
- vytváření podmínek pro obnovu, revitalizaci a ekonomizaci tradic a historického odkazu obce.

### B.2. Cíle, opatření a aktivity

**Cíl: „Rekonstrukce a výstavba dopravní infrastruktury“ výstavba nových chodníků v obci, oprava místních komunikací**

- Dopravní bezpečnost
  - výstavba chodníku a parkoviště u Ossaria - Podpora rozvoje turistického ruchu
  - postupné opravy a údržba místních komunikací
  - přechod na silnici I. Třídy
- Oprava mostku
- revitalizace polních cest – propojení
- oprava obecních cest k RD

**Cíl: „Rekonstrukce a výstavba technické infrastruktury“**

- Výstavba vodovodu
- Nová autobusová čekárna v části Obce Kometa
- Rekonstrukce autobusové čekárna v části Obce Kbelnice
  - je v nevyhovujícím stavu a na špatném místě. Obec zajistí novou za pomocí dotací, případně ji zafinancuje celou ze svého rozpočtu.
- Výstavba rozšíření stávající ČOV - závislost na cenách současného poskytovatele
- Vybudování víceúčelového hřiště
  - Sportovní areál - revitalizace bývalého travnatého kurtu
- Rekonstrukce dětského hřiště - Doplnění a obnovení herních prvků dětských hřišť
- Vybudování parku pro pumpтрек
- Internetizace obce
  - rozšíření dostupnosti rychlého internetu (jako nezbytná součást života i jako podnikatelský potenciál – home office), realizace wifi připojení veřejných míst

#### **Cíl: „Rekonstrukce objektů”**

- Oprava budov ve vlastnictví obce
  - Oprava budovy obecního úřadu - Vybudování zájmového společenského centra (uzamykatelný sklad, veřejně přístupný krytý prostor pro odpočinek – lavice, stoly), prostor pro zajišťování akcí (občerstvení), bezpečnostní opatření (doplnění bezpečnostních prvků k herním plochám (sítě, plot)
- Rekonstrukce objektu „hasičárny,,
- Úprava pozemku, kde jsou umístěné kontejnery na třídění odpadu
- Vybudování oploceného technického dvora, včetně kompostárny na bioodpad • úprava sběrných míst pro tříděný odpad (zakomponování do veřejného prostoru

#### **Cíl: „Rozvoj a údržba obce”**

- Příprava nových projektů, propagace, bydlení
- Revitalizace prostranství v obci
  - Revitalizace zeleně některých míst v obci
    - Kácení poškozených a nevyhovujících stromů a keřů
    - Výsadba nových stromů, keřů
    - Výsadba trvalek a bylin, zatravnění a výsev louky
    - Oprava pomníků a soch v obci
    - Nákup nového mobiliáře (lavičky atd.)
  - Případný nákup zimní techniky na odklizení sněhu

- Podpora fungování spolků v obci“
  - vyhledávání, oslovování, podpora a motivace „tahounů“
  - orientace aktivit na práci s mládeží (střelecký kroužek, šachový kroužek, čtenářský kroužek, organizované volnočasové aktivity související se zahradničením a zemědělstvím)
- Podpora při propagaci obce
  - Budování pozitivní image obce, využití historie, tradic a událostí spojených s obcí pro propagaci obce formou kalendáře, informačních letáků, pohlednic a podobně
- Oprava památek v obci
- Výsadba aleje mezi Kbelnice Kometa – propojení - revitalizace polních cest
- Vytvoření nového územního plánu obce
  - změna územního plánu obce byla zpracována již v roce 2017, ale v katastru probíhala digitalizace uvnitř obce, která byla ukončena až 1.12.2017. Zpracování změny č.1 ÚP obce se proto přesunula až do začátku roku 2018, aby jako podklad sloužila kompletní digitální mapa katastru.

## B.3. Podpora

### Realizace programu

V rámci předchozích částí tohoto dokumentu byly vedle obecného směru rozvoje obce stanoveny konkrétní aktivity směřující k naplnění požadovaných cílů.

### Personální zajištění realizace programu rozvoje obce

Prvním krokem směrem k uskutečnění zvolených cílů a priorit je stanovit subjekty a osoby odpovědné za řízení realizace a za kontrolu plnění jednotlivých aktivit. S ohledem na velikost obce nebylo nutné zřizovat nové orgány či instituce. Bylo zvoleno následující schéma.

#### Řídící skupina:

<i>jméno</i>	<i>funkce</i>
Bc. Filip Smolík	starosta obce
Ing. Jan Bláha	místostarosta obce
Ing. Jan Vávra	zastupitel, předseda kontrolního výboru
Ing. Jiří Bláha	zastupitel, předseda finančního výboru
Mgr. Sofie Lenka Smolíková	zastupitelka, kulturní referent
Petr Mařan	zastupitel



Roman Jand'ourek                      zastupitel

Úkolem řídicí skupiny bude na základě podkladů od výkonné a kontrolní skupiny usměrňovat realizaci programu rozvoje obce, vyhledávání zdrojů dotací, projednávání podnětů vztahujících se k realizaci opatření a aktivit, schvalování zpráv o realizaci, projednávání změn, aktualizaci a revizi dokumentu. Zástupci této řídicí skupiny se budou setkávat oficiálně 1 x ročně, před přípravou rozpočtu na další rok. V případě potřeby častěji, aby mohli reagovat na danou situaci. Všechny potřebné doklady k jednání připraví starosta a místostarosta. Výsledek jednání této skupiny bude zveřejněn na internetových stránkách obce Kbelnice.

#### **Výkonná a kontrolní skupina:**

<i><b>jméno</b></i>	<i><b>funkce</b></i>	<i><b>činnosti spojené s realizací PRO</b></i>
Bc. Filip Smolík	starosta obce	koordinace všech činností
Ing. Jan Bláha	místostarosta obce	koordinace všech činností
Ing. Jan Vávra	zastupitel	evidence obyvatel a další podklady
Ing. Jiří Bláha	zastupitel	finanční podklady

Plnění aktivit v rámci jednotlivých opatření a dílčí úkoly spojené s plánováním projektů zajistí pracovníci obecního úřadu. Tato skupina bude zabezpečovat veškeré činnosti potřebné ke zdárné realizaci programu rozvoje obce. Jednat se bude zejména o svolávání a přípravu podkladů pro řídicí skupinu. Dále zveřejňování aktuálních informací a dokumentů na webových stránkách obce a v neposlední řadě činnosti spojené s realizací jednotlivých rozvojových aktivit.

### **Monitorování průběhu a realizace programu rozvoje obce**

Pro optimální plnění rozvojových cílů je nezbytné sledovat dílčí dosažené úspěchy a průběžně hodnotit naplňování jednotlivých rozvojových aktivit. Základním nástrojem monitoringu je zpráva o průběhu realizace programu obce, která bude zpracována jednou ročně v návaznosti na sestavení ročního rozpočtu obce a projednána výkonnou, řídicí a kontrolní skupinou. Součástí této zprávy bude přehled o aktivitách realizovaných v minulém roce, přehled o plnění indikátorů, zdůvodnění odchylek od plánovaného průběhu realizace a případné návrhy změn samotného dokumentu. V roce 2024 bude navíc vypracováno komplexní zhodnocení programu rozvoje obce, které bude základním zdrojem informací pro návazný strategický rozvojový dokument. Aktualizace programu rozvoje obce Program rozvoje obce bude průběžně revidován, případně aktualizován v návaznosti na průběh realizace jeho dílčích částí. Podnětem k aktualizaci programu může být závažná změna vnějších podmínek, naplnění jeho částí, či potřeba stanovení nových cílů. Neměla by však být vyvolána změnou politické reprezentace obce. Aktualizace celého PRO proběhne na konci roku 2025 formou zpracování návazného dokumentu. Změny PRO budou prováděny přímo do dokumentu. Výsledkem bude dokument s

označením data, ke kterému se vztahuje. Dokument bude v úvodu obsahovat seznam revizí. Aktualizace programu rozvoje obce a jeho změny budou schváleny zastupitelstvem obce. Aktuální verze bude zveřejněna na internetových stránkách obce.

### **Financování realizace programu rozvoje obce**

Základem zdroje financování rozvojových aktivit je v tomto případě obecní rozpočet. Námi navržené aktivity však z větší části nebudou moci být splněny, pokud obec nezíská příslušné dotace z rozpočtu kraje, ČR, EU a podobně. Předpokládané zdroje financování aktivit jsou popsány přímo na kartách aktivit. PRO je základním stavebním kamenem pro tvorbu finančního plánu, finančního výhledu, ale hlavně rozpočtu obce na následující rok. Výkonná a kontrolní skupina na základě monitorovací zprávy o průběhu plnění aktivit PRO vypracuje na konci rozpočtového období návrh rozpočtu na další rok zahrnující informace o finančních tocích, týkajících se aktivit PRO. Výdaje spojené s naplňováním programových cílů budou v rozpočtu označeny. Díky tomu bude mít obec přehled, jaké prostředky na uskutečnění svých rozvojových aktivit vynakládá.